

Kabelové trasy:

- ① - 40/60 - silové kabely (1xHDPE Ø63)
- ② - PROJEKTOVANÁ CHRÁNIČKA (1xHDPE Ø110)
- 102 - ČÍSLO KABELU

LEGENDA

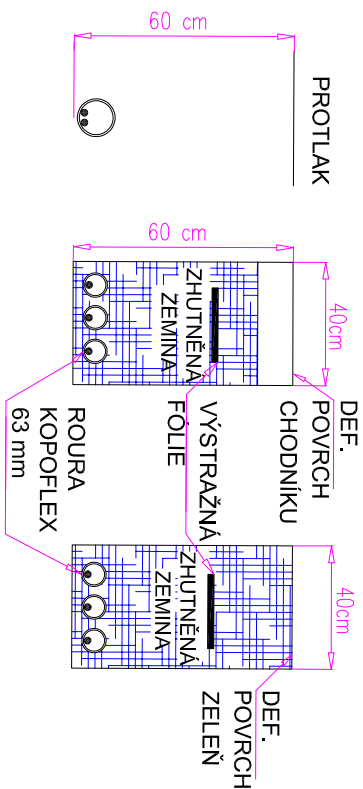
- 1 SLOUP SVĚTELNÉ SIGNALIZACE
- ▲ VX NÁVĚSTIDLO PRO VOZIDLA S PLNÝM SIGNÁLEM
- ▲ PX NÁVĚSTIDLO PRO CHODCE
- ⇒ DPX TLAČÍTKO PRO CHODCE
- Řadič SSZ
- Řadič SSZ
- ◇ P2 SVISLÉ DOPRAVNÍ ZNAČENÍ (SDZ)
- ⇄ VODOROVNÉ DOPRAVNÍ ZNAČENÍ (VDZ)
- ⇄ SLOPUPEK SDZ
- 2522/1 KATASTR NEMOVITOSTÍ - ČÍSLO PARCELY
- JÁMA PROTLAKU

LEGENDA NAVRHOVANÝCH SÍTÍ

- SSZ- KABELOVÁ TRASA SSZ
- ↗ PŘÍPOJKA NN - není součástí tohoto objektu
- === CHRÁNIČKA PRO KABELY



VZOROVÉ ŘEZY TRASOU KABELŮ SSZ

v chodníku a vozovce: v zeleni:



PŘÍPOJKA NN ZE ZAPÍNAČÍHO MÍSTA K ŘADIČI NENÍ SOUČÁSTÍ TÉTO DOKUMENTACE
NOVÉ VODOROVNÉ ZNAČENÍ NAVAZUJE NA STAVAJÍCÍ ZNAČENÍ

B.p.v. / SOUŘADNICOVÝ SYSTÉM S-JTSK

ZODP. PROJEKTANT	Ing. Michal Šulc		 AŽD PRAHA S.R.O. DAŠT Brno Křížkova 32 612 00 Brno E-MAIL: AZDDAST@AZD.CZ WEB: WWW.AZD.CZ
KONTRLOVAL	Ing. Jan Panáček		
VYPRACOVAL	Ing. Michal Šulc		
STAVEBNÍK	Město Sokolov, Rokycanova 1929, 356 01 Sokolov		
MÍSTO STAVBY	Spartakiádní 1937, 356 01 Sokolov		
NÁZEV STAVBY	DDM Sokolov, Spartakiádní 1937, 356 01 Sokolov Světelná křižovátka na dopravním hřišti		
STAVEBNÍ OBJEKT			
ČÁST	C. SITUAČNÍ VÝKRESY		
OBSAH:	KOORDINAČNÍ SITUACE STAVBY		
		DATUM	
		FORMÁT	A3
		MĚŘÍTKO	1:100
		STUPENĚ PD	DUS
		ČÍS.L. ZAKÁZKY	H60 J81 29
		ČÍS. SOUPRAVY	Č. VÝKRESU C.3